














Gemeinde Arni




Landschaftsinventar





Karte im Massstab 1:10'000

Das Landschaftsinventar besteht aus der Inventarkarte und dem Inventartext
Nachführung Sommer 2011

Legende:

-  Feuchtgebiet, kantonal
-  Feuchtgebiet, kommunal
-  Fliessgewässer, natürlich / naturnah
-  Fliessgewässer, wenig beeinträchtigt
-  Fliessgewässer, stark beeinträchtigt
-  Fliessgewässer, künstlich / naturfremd
-  Fliessgewässer, eingedolt
-  Feldgehölz, Hecke
-  Uferbestockungen
-  Einzelbaum, Baumgruppe, Baumreihe
-  Hofstatt, Obstbaumzeile

-  Besonderer Standort, Kiesgrube
-  WNI-Objekt (Objekt des kantonalen Waldnaturschutzinventars)
-  Wertvoller Landschaftsraum (Landschaftsschutzgebiet)

- Hinweise:
-  Ortsbildschutzgebiet
-  Historischer Verkehrsweg, lokale Bedeutung: mit viel Substanz / mit Substanz
-  Aussichtspunkt
-  Gemeindegrenze

Fassung der Genehmigung August 2013

Vinzenz Gerber - Raumplaner FSU - Bruggbühlstrasse 30d - 3172 Niederwangen - Telefon 031 302 07 67 - eMail gerberplan@bluewin.ch

